




# Apresentação

Este Manual de Facilidades tem por objetivo colocar em suas mãos informações gerais sobre a sua nova Organização Militar e as facilidades do nosso dia-a-dia.

Desejamos que a sua permanência entre nós lhe seja muito agradável e proveitosa, e nos colocamos à disposição para ajudá-lo (a).

**Assessoria de Comunicação Social**





# ÍNDICE

Apresentação	03
O CTA	05
Organizações Integrantes	07
Organizações Hóspedes	10
Hotéis de Trânsito	11
Informações Importantes aos Hóspedes	12
Facilidades Internas do Campus	14
Mapa de Localização	24
Um Pouco de São José dos Campos	25
Sugestões e Opções de Lazer e Serviços	28





# O CTA Sua História

Com a criação do então Ministério da Aeronáutica, em 1941, tornou-se evidente que o Brasil deveria formar engenheiros especializados para dar apoio às suas atividades aeronáuticas, bem como propiciar a implantação de uma indústria aeronáutica própria.

Para a consecução desses objetivos, tornava-se necessária a criação de uma instituição técnico-científica (ensino superior) de pesquisa e desenvolvimento. Assim, a idéia de um Centro Técnico que abrangesse o ensino, a pesquisa e a indústria aeronáutica começava a tomar forma.

Em novembro de 1945, o Presidente da República aprovou o plano geral da Comissão de Organização do Centro Técnico de Aeronáutica - Cocta, a se instalar em São José dos Campos - SP.

Em março de 1947, é constituído oficialmente o primeiro grupo de trabalho para dar continuidade ao plano.


As obras foram iniciadas, ainda em 1947, e sua etapa inicial concluída, no primeiro semestre de 1950, permitindo assim o funcionamento do seu primeiro Instituto, o ITA - Instituto Tecnológico de Aeronáutica, no segundo semestre desse mesmo ano.

Em novembro de 1953, é extinta a Cocta e ativado o Centro Técnico de Aeronáutica (CTA).

Em julho de 1971, com o advento da Reforma Administrativa e sua implantação no Ministério da Aeronáutica, o Centro Técnico de Aeronáutica passou a denominar-se Centro Técnico Aeroespacial - CTA.

Em janeiro de 2006, foi consolidada a intenção do Comando da Aeronáutica (Comaer) de transferir de Brasília para São José dos Campos o Departamento de Pesquisas e Desenvolvimento (Deped), órgão ao qual o CTA estava subordinado.

Assim, além da alteração de sede e do nome do Departamento, a mudança



promoveu uma reestruturação organizacional que extinguiu o CTA, criando um novo órgão, o Comando-Geral de Tecnologia Aeroespacial, mantendo-se a sigla CTA devido a esta marca ser reconhecida internacionalmente.

# Sua Missão

Ao Comando-Geral de Tecnologia Aeroespacial compete a consecução dos objetivos da política aeroespacial nacional para os setores da ciência, tecnologia e indústria, e a contribuição para a formação e a condução da política nacional de desenvolvimento das atividades espaciais.



# Organizações Integrantes

## **ITA – Instituto Tecnológico de Aeronáutica**

É o órgão de ensino superior do Comando da Aeronáutica que tem por finalidade a formação de profissionais de alto nível nas diversas especializações de interesse da Força Aérea relacionadas com a Engenharia.



Compete ao ITA ministrar a educação e o ensino necessários à formação de profissionais de nível superior nos setores da Ciência e Tecnologia; manter cursos de graduação, de extensão universitária e de pós-graduação nos níveis de mestrado e doutorado; promover, através da educação, do ensino e da pesquisa, o progresso da Ciência e Tecnologia relacionado com as atividades aeroespaciais.

O curso de engenharia do ITA é ministrado em cinco anos, sendo os dois primeiros designados curso fundamental e os três últimos curso profissional, nas seguintes áreas da engenharia: Aeronáutica, Eletrônica, Infra-estrutura Aeronáutica, Mecânica-Aeronáutica e de Computação.

## **IAE – Instituto de Aeronáutica e Espaço**

O IAE é responsável pela condução de projetos de pesquisa e desenvolvimento nos setores aeronáutico e espacial, de propelentes químicos e de defesa. É o órgão executor do Programa Nacional de Atividades Espaciais - PNAE, cabendo-lhe a pesquisa e o desenvolvimento de Veículos de Sondagem e do Veículo Lançador de Satélites (VLS).

Como órgão de pesquisa do Governo, integra o processo de desenvolvimento técnico-científico do País, promovendo a formação e o aperfeiçoamento de equipes especializadas e transferindo técnicas avançadas de realizações ao parque industrial nacional.



Estimula, ainda, o desenvolvimento de competência no setor aeroespacial, através de convênios de cooperação com outras instituições.

### **IEAv – Instituto de Estudos Avançados**

O IEAv tem por finalidade complementar o apoio necessário à realização das missões dos outros Institutos do CTA, através da execução de pesquisas em ciência pura e aplicada. Dedicar-se ao desenvolvimento de tecnologia de ponta, fundamentalmente nas áreas de física nuclear de altas e baixas energias, de energia nuclear, de lasers e interação radiação-matéria e em informática, objetivando atender programas de relevante interesse nacional, em particular do Comando da Aeronáutica.

### **IFI – Instituto de Fomento e Coordenação Industrial**

O IFI é o órgão que, dentro da estrutura do CTA, funciona como elo de ligação entre os demais Institutos (ensino, pesquisa e desenvolvimento) e entre estes e os usuários, principalmente a indústria.

Sua tarefa consiste em, permanentemente, detectar oportunidades e carências, analisá-las, propor soluções e nelas interessar outros órgãos estatais e privados, e, assim, cumprir sua missão de fomento, coordenação e apoio à indústria aeroespacial.



Por outro lado, preocupa-se também com a qualidade dos produtos e com a qualificação das empresas, desenvolvendo os trabalhos de homologação aeronáutica, normalização e metrologia.

### **GEEV – Grupo Especial de Ensaio em Vôo**

O GEEV tem por finalidade a execução das atividades de Ensaio em Vôo e a formação de pessoal especializado em Ensaio em Vôo e Recebimento de Aeronaves, bem como a coordenação do quadro de tripulantes do Comando-Geral de Tecnologia Aeroespacial na capacitação e execução das missões de apoio administrativo.

### **CLA – Centro de Lançamento de Alcântara**

Localizado em Alcântara, no estado do Maranhão, é a organização do Comando da Aeronáutica projetada para exercer as atividades operacionais necessárias ao



cumprimento das missões de lançamento e rastreamento de engenhos aeroespaciais e de coleta e processamento de dados de suas cargas úteis, bem como a execução de testes e experimentos de interesse da Aeronáutica, relacionados com a Política Nacional de Desenvolvimento Aeroespacial.

### **CLBI – Centro de Lançamento da Barreira do Inferno**

Instalado em Natal (RN), tem como missão executar e prestar apoio às atividades de lançamento e rastreamento de engenhos aeroespaciais e de coleta e processamento de dados de suas cargas úteis, bem como executar os testes e experimentos de interesse da Aeronáutica, relacionados com a Política da Aeronáutica para Pesquisa e Desenvolvimento e com a Política Nacional de Desenvolvimento das Atividades Espaciais.

### **GIA-SJ – Grupamento de Infra-estrutura e Apoio de São José dos Campos**

O GIA-SJ tem a missão de prover apoio de saúde, segurança, alimentação, moradia e administrativo a toda a Guarnição de Aeronáutica de São José dos Campos (Guarnaé-SJ).

No GIA-SJ, encontra-se a Prefeitura de Aeronáutica de São José dos Campos - PASJ, responsável pela administração, manutenção e permissão de uso das residências do campus aos servidores civis e aos militares; e o Batalhão de Infantaria da Aeronáutica – BINFA, responsável pela segurança das instalações de toda a organização e que, além de possuir um pelotão contra-incêndio de apoio ao aeródromo, faz o emprego de polícia montada, patrulha especializada e de cães adestrados em operações especiais. O BINFA também é responsável pela formação de soldados, os quais, durante o período de curso, recebem, além da instrução militar, preparação moral e cívica que ajudam a moldar o caráter do cidadão, facilitando a integração na sociedade, após a prestação do tempo de serviço obrigatório.

### **CPORAER-SJ – Centro de Preparação de Oficiais da Reserva da Aeronáutica de São José dos Campos**

Compõe, ainda, a estrutura do CTA o CPORAER-SJ, que proporciona aos alunos matriculados no primeiro ano do ITA a realização do serviço militar em nível compatível com a sua formação técnico-profissional.



# Organizações Hóspedes

## **ICEA – Instituto de Controle do Espaço Aéreo**

O CTA também sedia o ICEA, unidade hóspede que possui autonomia administrativa e que está diretamente subordinada ao Departamento de Controle do Espaço Aéreo - DECEA.

O ICEA administra o ensino especializado destinado aos recursos humanos do Sistema de Controle do Espaço Aéreo Brasileiro (SISCEAB), e realiza estudos e projetos de interesse desse sistema, ministrando cursos de formação, especialização e reciclagem operacional nas áreas de Controle de Tráfego Aéreo, Meteorologia, Eletrônica e Telecomunicações e estudos e projetos relativos à navegação aérea.

## **CCASJ – Centro de Computação da Aeronáutica de São José dos Campos**

Diretamente subordinado ao Departamento de Controle do Espaço Aéreo (DECEA), o CCA-SJ tem por finalidade executar as atividades de processamento de dados em apoio ao CTA no que toca ao ensino, à pesquisa e desenvolvimento e ao gerenciamento técnico e administrativo.




# Hotéis de Trânsito

## **Hotel de Trânsito de Oficiais do CTA**


O Hotel, administrado pelo GIA-SJ, conta com acomodações para oficiais, servidores civis assemelhados e visitantes.

No andar térreo, existem as seguintes instalações: Agência do Banco do Brasil, Correios e Telégrafos, Barbearia, Salão de Beleza e Posto de Atendimento da Pouplex.

 4100

## **Hotel de Trânsito de Suboficiais e Sargentos**


Instalado próximo ao Centro Social dos Suboficiais e Sargentos (CSSS), é administrado pelo GIA-SJ e destinado a atender graduados e civis assemelhados em trânsito pela organização.

 3331

## **Hotel de Trânsito do ICEA**

Com capacidade para 350 pessoas, é destinado a alunos e instrutores dos cursos do ICEA e militares em trânsito.

Localiza-se ao lado do prédio do CPORAER-SJ.

 3029



# Informações importantes aos hóspedes

Ao entrar no apartamento, verifique as instalações. Qualquer problema, contate a recepção.

**Para utilizar o telefone, siga as seguintes instruções:**

- 1** - Auxílio à lista, serviços, reclamações e/ou falar com a telefonista - use o ramal 9 (nove).
- 2** - As chamadas externas podem ser feitas diretamente através do dígito zero (0).
- 3** - Ramais internos e/ou do próprio Hotel, basta discar o ramal desejado.

Ao sair do apartamento, verifique se as torneiras estão fechadas, as lâmpadas apagadas e o ar-condicionado e o televisor desligados. A chave deverá ser devolvida à recepção.

Na saída definitiva do Hotel, pede-se a gentileza de solicitar à recepção o fechamento da conta com, no mínimo, 30 minutos de antecedência.



# Facilidades do Campus

## ■ ÁREA RESIDENCIAL

---

Compõe-se dos mais diversos blocos residenciais, distribuídos aos militares e servidores civis em caráter permissionário, de acordo com sua qualificação, tempo de serviço e hierarquia militar. Em cada bloco residencial é indicado, por escolha dos próprios moradores, um síndico para administrar o condomínio e servir de elo de ligação com a Prefeitura de Aeronáutica (PASJ), que é a coordenadora da área.

A PASJ responde e zela pelo complexo residencial. Ocupa-se da manutenção dos blocos, embelezamento do campus e distribuição das moradias aos funcionários (permissionários).

☎ 3244 / 3247 / 3248 / 3249

## ■ AEROPORTOS

---

### **Aeroporto Civil**

Aeroporto Municipal “Prof. Urbano Ernesto Stumpf” para embarque e desembarque de passageiros e carga.

☎ 3946-3000 (Infraero)

### **Aeroporto Militar**

O Aeroporto Militar do CTA possui uma Sala de Autoridades para recepção de altas autoridades civis e militares e embarque e desembarque de passageiros de aviões militares.

O Grupo Especial de Ensaios em Vôo (GEEV) faz o controle de vôos (missões) das aeronaves militares.

☎ 3282 / 3283 / 3289

## ■ AGÊNCIAS BANCÁRIAS

---

### **Banco Bradesco**

Acha-se localizado entre a Lavanderia e o Supermercados Villarreal (fundos). Ver ainda Correios.

☎ 3911-4866

### **Banco do Brasil**

Acha-se localizado na área do Hotel de Trânsito de Oficiais do CTA.

☎ 3327

### **Banco Real**

Acha-se localizado junto à ADCCTA, ao lado da Caixa Econômica Federal.

☎ 3941-1435

### **Unibanco**

Acha-se localizado em frente ao prédio da Divisão de Apoio (DA) do GIA-SJ.

☎ 3014 / 3015

### **Caixa Econômica Federal**

Acha-se localizada junto à ADCCTA e Assistência Social.

☎ 3012

Existe ainda um caixa avançado da CEF na área do IAE.

☎ 5025

**Obs.:** As agências bancárias seguem o horário normal dos Bancos.

## ■ BIBLIOTECA

---

### **Biblioteca Central**

Localizada em frente ao saguão do prédio da Reitoria do ITA, atende primordialmente os alunos, professores e pesquisadores do CTA. É aberta à comunidade técnico-científica do país. Está, ainda, à disposição dos funcionários pertencentes aos

diversos órgãos do CTA, bem como presta apoio a estudantes e público em geral.

Horário: 2ª a 6ª das 8h às 22h

☎ 5924 / 5925 / 5927 / 5928 / 5759

## ■ CAPELA

---

### **Capela Nossa Senhora de Loreto**

As missas são celebradas regularmente nos seguintes dias e horários:

Aos sábados, às 19h

Aos domingos, às 9h e às 19h

Terças e sextas-feiras, às 19h

Quintas-feiras, às 12h15, para servidores e convidados

Para a realização de missas, batizados, casamentos, etc., a solicitação deve ser feita com antecedência à Capelania.

☎ 3135

## ■ CENTROS SOCIAIS

---

### **Cocta – Centro Social dos Oficiais do CTA**

Localizado junto à Praça de Esportes, no final da avenida do Posto de Gasolina.

☎ 3169 / 3170 / 3369

### **CSSS-SJ – Centro Social dos Suboficiais e Sargentos da Guarnae-SJ**

Localizado próximo à Divisão de Saúde.

☎ 3141 / 3142

### **CSCT-SJ – Centro Social dos Cabos e Taifeiros da Guarnae-SJ**

Localizado em frente ao Batalhão de Infantaria.

☎ 3124 / 3125 / 3368




---

## ■ CLUBES E ASSOCIAÇÕES

---

### **ADCCTA - Associação Desportiva Classista dos Servidores do Comando-Geral de Tecnologia Aeroespacial**

O CTA abriga em seu campus a sede administrativa da ADCCTA. A Associação, de caráter civil e sem fins lucrativos, tem como sócios todos os servidores civis e os militares do CTA e seus dependentes, mediante o pagamento de mensalidade pelo titular. Entre os seus principais objetivos, estão os de promover o conagraçamento entre os servidores, estreitando-lhes os laços de amizade e incentivando o lazer, com a realização de atividades esportivas, sociais e culturais, bem como buscar maiores benefícios para os associados, tais como convênios de saúde, seguros e comércio, em geral. A sua sede está localizada ao lado do Banco Real.

 3025



---


## ■ CORREIOS

---

### **Agência dos Correios e Telégrafos**

Recebe todos os tipos de correspondência, desde a comum, registrada, sedex, telegrama, ordem de pagamento, pagamento contra-entrega e até encomendas especiais, inclusive para o exterior. Nela também funciona o Banco Postal (Bradesco).

Acha-se localizada no prédio do Hotel de Trânsito de Oficiais do CTA.

 3922-3539


---

## ■ ESCOLAS

---

### **Escola de Educação Infantil Pequenópolis**

Localizada próximo à Capela N. S. de Loreto, destina-se ao atendimento dos dependentes legais dos servidores, proporcionando creche e educação pré-escolar.

 3174 / 3175

## **Escola de 1º e 2º Graus**

Há uma escola estadual de ensino fundamental e médio (EE Major Aviador José Mariotto Ferreira), na área residencial, que ministra cursos de primeiro e segundo grau para filhos de residentes e de funcionários do campus, bem como para alunos da comunidade próxima ao CTA.

☎ 3173

## ■ IDENTIFICAÇÃO

---

### **Crachás (SIDOM-SJ – Seção de Identificação de Organização Militar)**

A SIDOM-SJ localiza-se no prédio da antiga Vice-Direção do CTA. O setor fornece crachás a todos os servidores do CTA, bem como aos residentes e familiares, de acordo com normas internas.

Não é permitida a circulação dentro da área do CTA sem o crachá de identificação. Os portadores deverão exibi-los, tanto na saída como na entrada, no Portão Principal e outros, ou quando assim for solicitado em qualquer local dentro do CTA.

☎ 3172

## ■ MUSEU

---

### **MAB – Memorial Aeroespacial Brasileiro**

Localizado na Avenida Brigadeiro Faria Lima, s/nº (acesso do aeroporto civil de São José dos Campos), abriga em seu acervo o resultado das principais pesquisas aeronáuticas e espaciais conduzidas pelo CTA.

Com entrada franca, é aberto ao público às sextas-feiras, das 13h15 às 17h, e aos sábados, domingos e feriados, das 10h15 às 16h45.

De terça a quinta-feira, recebe visitas agendadas (escolas - ensino fundamental, médio e superior -, instituições, grupos e delegações)

Para informações e agendamento de visitas: Telefax - 3947-3046 / 6014 ou e-mail - [mab@abcaer.org.br](mailto:mab@abcaer.org.br)



---

## ■ PORTÃO DE ACESSO

---


### **Principal**

Faz a triagem e controla a entrada e saída de pessoal e veículos. Funciona 24 horas.

 3030 (Oficial de Dia)

### **Portão da Via Dutra e Portão da Brejauveira**

Funcionam, diariamente, das 6h às 19h e das 6h às 23h, respectivamente, e em ambos a apresentação do crachá funcional ou de residente é obrigatória.

 3007 (Dutra) / 3006 (Brejauveira)



---

## ■ SAÚDE

---



### **Divisão de Saúde**


A unidade médica do CTA atua em dois setores, ocupando prédios contíguos:

**1** – Hospitalização, Cirurgia, Maternidade e Sala Operatória

**2** – Consultórios, Ambulatórios, Juntas de Saúde e Administração

A assistência aos servidores civis e seus dependentes é prestada somente em caso de emergência. Se não, os pacientes são encaminhados aos Hospitais do INSS ou laboratórios de análises clínicas conveniados. A Divisão de Saúde cumpre, ainda, programa de medicina preventiva, objetivando a segurança e a saúde de todo o pessoal civil e militar do CTA.

O atendimento ambulatorial da DS funciona das 7h às 17h30. O serviço de Médico de Dia atende a emergência 24 horas.

 3300

As consultas devem ser marcadas pelo “Disque Consulta” ou, pessoalmente, no balcão da Same (Seção de Arquivo Médico e Estatística).


 3022/3941-3335 (somente para linhas externas)

### **Odontoclínica**


Presta atendimento odontológico a todo o pessoal civil e militar e respectivos dependentes.

Há atendimento de emergência e urgência 24 horas por dia. Fora do expediente, o acionamento será feito através do serviço de Médico de Dia (ver acima).

A Divisão de Odontologia localiza-se próximo ao Hospital do CTA, e funciona de 2ª a 6ª feira, das 7h às 22h.

 3024

Para o tratamento odontológico, o servidor e/ou dependente deverá utilizar o “Pronto-Atendimento”, com marcação sempre para o primeiro dia útil seguinte.

 3386/3941-1062 (somente para linhas externas)

### **Plasa – Plano de Assistência à Saúde da Aeronáutica**

Convênio assinado entre o Comando da Aeronáutica e a Unimed-Rio permite aos servidores civis e aos militares aderirem a um plano de saúde. O contrato é do tipo coletivo por adesão, no qual o interessado tem descontado em folha o valor correspondente ao plano escolhido e pela faixa etária do usuário.

Para os servidores civis, a União participa com uma parcela de reembolso.

Informações por telefone ou, pessoalmente, na DRH-E – Subdivisão de Encargos Especiais da Divisão de Recursos Humanos do GIA-SJ.

 4049



## ■ REFEIÇÃO

---

### **Rancho**

Está localizado próximo ao Hotel de Trânsito de Oficiais do CTA, em frente ao lago.


Funcionamento (dia útil / fim-de-semana e feriado):

Café da manhã - 6h30 às 7h15 / 6h30 às 8h

Almoço - 11h30 às 13h / 11h30 às 13h

Jantar - 18h às 19h / 17h30 às 18h30

Os interessados em almoçar no Rancho deverão adquirir tíquetes, na secretaria do refeitório, com 72 horas de antecedência.

 3108

**Obs.:** Para militares e servidores civis de outras OM's que estejam realizando curso/missão no campus, o tíquete é datado e válido para as três refeições do dia.

## ■ SEÇÃO DE TELEFONIA

---

**Serviços e reclamações a serem atendidos na área residencial devem ser comunicados pelo ramal 9.**

Área administrativa, através de documento.

As chamadas externas podem ser feitas diretamente através do dígito zero (0).

Para falar com a telefonista sobre auxílio à lista e maiores informações, disque 9.

O serviço funciona somente no horário de expediente da OM (sem intervalo para o almoço).


**Nota:** Nas ligações internas, entre ramais, não é necessário discar o prefixo 3947 da DDR (Discagem Direta a Ramal). Para ligações DDD (Discagem Direta a Distância), via ramal, não é necessário discar o prefixo da operadora. No caso de DDI (Discagem Direta Internacional), após obter o acesso externo (três zeros para ramal/classe 5 e dois zeros mais operadora para linha direta), discar os códigos do país e da cidade chamada, seguidos do número do telefone.

## ■ SERVIÇOS DIVERSOS

---

### **Alfaiataria**

Está localizada ao lado da locadora de vídeo (prédio próximo à PASJ) e atende das 8h às 11h45 e das 12h45 às 16h45 (2ª a 6ª feira).

 3193

### **Banca de Jornal**

Instalada em frente ao Supermercados Villarreal, está aberta das 9h30 às 17h, de 2ª a 6ª feira, e das 10h às 13h, aos sábados, domingos e feriados.


### **Barbearias**

#### ■ Oficiais

Localizada no prédio do Hotel de Trânsito de Oficiais do CTA, ao lado dos Correios.

Aberta das 8h às 19h, de 2ª a 6ª feira.

Aos sábados, das 9h às 14h30.

 3082

#### ■ Geral (Marçal)

Localizada na ADCCTA, ao lado da Caixa Econômica Federal.

Aberta das 8h às 12h / 13h30 às 20h30, de 2ª a 6ª feira.

Aos sábados, das 8h30 às 15h.

 3081 (agendar horário)


#### ■ CPORAER-SJ (Alunos)

Somente para alunos do CPORAER-SJ.

Aberta das 17h às 21h, de 2ª a 5ª feira, e das 7h30 às 12h30, 6ª feira.

### **Lavanderia Washtec**

Está localizada no prédio anexo ao Supermercados Villarreal (fundos). Informações sobre preços dos serviços oferecidos aos moradores e visitantes poderão ser obtidas por telefone.

 7938

### **Locadora de Vídeo**

Está localizada próximo ao prédio da PASJ e funciona de 2ª feira a sábado, das 10h às 21h, e domingo e feriado, das 12h30 às 19h.

Site: [www.movieemusic.com.br](http://www.movieemusic.com.br)

### **Posto Regional de Venda de Fardamento**

Está localizado no prédio anexo ao Supermercados Villarreal (fundos).

☎ 3192

Há, ainda, no mesmo prédio, uma loja da Campiolo Fardas, que comercializa itens de fardamento.

### **Posto de Gasolina – Auto Posto Cidade**

Localiza-se na praça em frente ao Hotel de Trânsito de Oficiais do CTA. Faz serviço de lavagem, lubrificação, troca de óleo e abastecimento. Há também borracharia e venda de gás de cozinha.

Funciona das 7h30 às 17h30, de 2ª a 6ª feira, e das 8h às 12h aos sábados. Fechado aos domingos.

☎ 3198

### **Restaurante**

#### **■ NutriVale Comercial (restaurante do Cocta)**

Localizado nas dependências do Centro Social dos Oficiais do CTA (Cocta), funciona diariamente para almoço, das 11h às 14h; e 2ª feira, das 8h às 16h (lancheonete); e de 3ª feira a domingo, das 8h às 21h (lancheonete).

☎ 3086

#### **■ Byllas (restaurante do ICEA)**

Localizado nas dependências do Hotel de Trânsito do ICEA, funciona diariamente para almoço, das 11h às 14h30, e jantar, das 18h às 20h30.

2ª feira – show de massas das 18h às 20h30; e de 3ª feira a domingo – pizza, das 18h às 22h (com entrega a domicílio).


☎ 3945-9286

### **Supermercados Villarreal**

Acha-se instalado junto ao CPORAER-SJ.


Aberto das 7h às 20h, de 2ª a 6ª feira; sábado, das 8h às 20h; e domingo e feriado, das 8h às 14h.

No mercado, funcionam farmácia, açougue e padaria, nos mesmos horários da loja.

 6040

### **Salão de Beleza**

Localizado no Hotel de Trânsito de Oficiais do CTA, oferece os seguintes serviços: manicure, pedicure, corte de cabelo, penteado, limpeza de pele, etc.

 3083

### **Transporte**

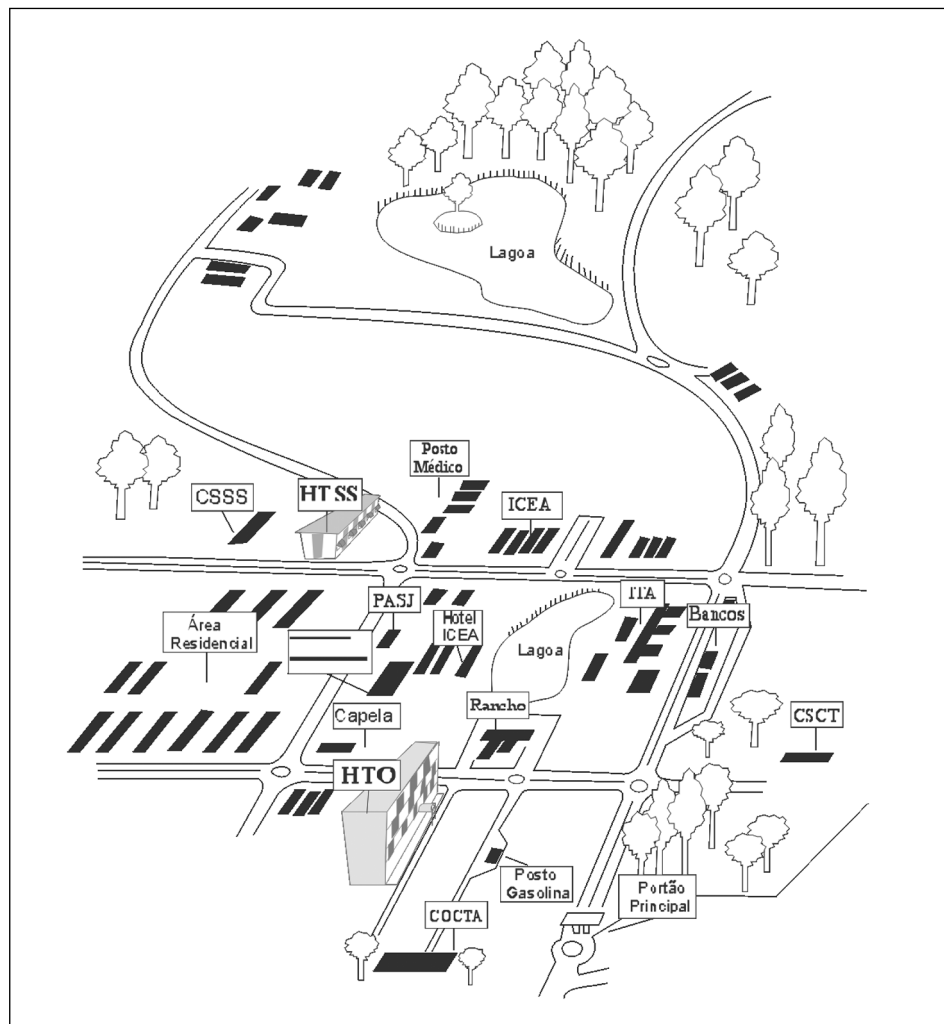
O ônibus que serve o CTA pertence a uma empresa da cidade, e faz o circuito da área residencial do campus até o bairro Vila Terezinha (passando pelo centro da cidade). O serviço funciona, diariamente (inclusive fim-de-semana e feriado), das 6h às 23h, de hora em hora.



O CTA não mantém um serviço de transporte interno entre seus órgãos e toda a área residencial, exceto o apoio de coletivo (ônibus) da instituição, com itinerário restrito (passando pelo Portão Principal e Portão da Brejauveira), no início e término do expediente.

### **Veículos Particulares**

Aos motoristas em geral é solicitado respeitar os sinais e placas de trânsito existentes nas avenidas e travessas da área do CTA. Os faltosos estão sujeitos a multas regulares e até à proibição definitiva de conduzir veículos na área do CTA, de acordo com a legislação em vigor.

# Mapa de Localização





# Um Pouco de São José dos Campos

Levada à categoria de vila, em 27 de julho de 1767, São José dos Campos, hoje com mais de 600 mil habitantes, tem-se destacado, nas últimas décadas, como um dos maiores pólos de pesquisa e produção científica e tecnológica do País. Com uma economia crescente, conta com um mercado abrangente, compreendendo os setores automobilístico, farmacêutico, eletro-eletrônico e, principalmente, aeroespacial, além da implantação da nova área, a de telecomunicações. Esse desenvolvimento tem refletido nas atividades de comércio e de prestação de serviços.

Com uma história em constante formação, a cidade conta com alguns equipamentos do setor terciário (comércio varejista em grande escala) como shopping center e várias lojas de abrangência nacional, próprios de metrópoles, destacando-se, assim, dos demais núcleos urbanos da região.

Todos esses fatores, somados a outros nas áreas da saúde, educação e meio ambiente, fazem de São José do Campos umas das principais cidades brasileiras em qualidade de vida, com uma economia sólida e um desenvolvimento acelerado nos mais variados segmentos, tornando-a preparada para os desafios do novo milênio.

## **São José e o CTA**

Os idealizadores do à época Centro Técnico de Aeronáutica, o então Cel Av (Eng) Casimiro Montenegro Filho e o Prof Dr Richard H. Smith, procuravam um local que se adequasse à instalação do CTA, e a decisão recaiu sobre esta importante região de São José dos Campos.

De fato, era preciso um lugar de clima salubre e temperatura amena, e São José possuía um dos melhores climas da região. Era necessário, ainda, que o CTA se localizasse entre os dois principais pólos industriais brasileiros (SP / RJ), com

facilidade de transporte rodoferroviário propício à instalação de indústrias, especialmente a aeronáutica, para que o trabalho de ensino e de pesquisa pudesse se fazer num ambiente verdadeiramente de estudo.

Hoje, o CTA e a própria Guarnição de Aeronáutica de São José dos Campos já se encontram integrados na vida de São José dos Campos, onde professores, alunos, pesquisadores, técnicos e familiares formam uma pequena comunidade no campus residencial, tomando parte da comunidade maior que é a cidade.

### **Localização Geográfica**


Localizada entre os dois principais pólos industriais brasileiros – São Paulo e Rio de Janeiro –, São José dos Campos está distante, aproximadamente, 91 km da capital, 334 km da cidade do Rio de Janeiro e 80 km do Litoral Norte de São Paulo, ocupando uma área de 1. 099,60 km<sup>2</sup> a nordeste do Estado, com altitude média de 600 m.

Além de estar próxima das cidades “praianas” de Caraguatatuba, Ubatuba, São Sebastião e Ilhabela, São José também está relativamente perto de Campos do Jordão, na região da Serra da Mantiqueira, município que realiza, anualmente, no mês de julho, o famoso festival de inverno.

### **Roteiro de Pontos de Atração Histórica e Turística da Cidade**

São José dos Campos também dispõe de serviço de atração turística na própria cidade, através de um microônibus de 22 lugares e com ar-condicionado, que percorre aos sábados, domingos e feriados, em dois horários (10h30 e 14h30), 13 pontos de atração histórica e turística. O roteiro, preparado pelo Comtur – Conselho Municipal de Turismo, é percorrido em 2h45, com as seguintes paradas:

<b>Sábados</b>	Parque da Cidade (30 min) Orla do Banhado, Av. São José (15 min) Feira Diferente (30 min)
<b>Domingos e Feriados</b>	Parque da Cidade (30 min) Orla do Banhado, Av. São José (15 min) Sanatório Vicentina Aranha (30 min)



O percurso começa em frente ao prédio da antiga Coletoria e Colégio Olympio Catão e termina no Centro de Informações Turísticas (CIT), que fica no antigo prédio da Câmara Municipal (hoje Espaço Cultural Mário Covas), ambos localizados na Praça Afonso Pena (Centro). Passagem na frente do CTA – Comando-Geral de Tecnologia Aeroespacial, Inpe - Instituto de Pesquisas Espaciais e Embraer - Empresa Brasileira de Aeronáutica / Aeroporto.

Além da Prefeitura e do Comtur, também participam da divulgação da linha turística indústrias da região, agências de turismo, rede hoteleira e de *shopping*. Mais informações no CIT pelos ☎ (12) 3921-7543 / 7587.

## ■ ROTEIRO

---

- ▶ Edifício da Antiga Coletoria e Colégio Olympio Catão
- ▶ Biblioteca Municipal Cassiano Ricardo
- ▶ Mercado Municipal
- ▶ Igreja Nossa Senhora Aparecida
- ▶ Igreja Matriz
- ▶ Casa de Cultura Caipira Zé Mira
- ▶ Parque da Cidade Roberto Burle Marx
- ▶ Monumento aos Expedicionários
- ▶ Teatro Benedito Alves da Silva
- ▶ CTA
- ▶ Inpe
- ▶ MAB - Memorial Aeroespacial Brasileiro
- ▶ Aeroporto
- ▶ Antigo Sanatório Antoninho da Rocha Marmo
- ▶ Parque Santos-Dumont
- ▶ Sanatório Vicentina Aranha
- ▶ Palmeiras Imperiais (Avenida João Guilhermino)
- ▶ Igreja São Benedito

## ■ SUGESTÕES E OPÇÕES DE LAZER E SERVIÇOS

---

### **Cinema**

Cinemark – CenterVale *Shopping* ☎ 3922-9009

Cinemark – *Shopping* Colinas ☎ 3941-1533

### **INSS**

Funcionamento das 7 h às 17 h

☎ 0800-7280191

### **Mídia**

Jornal Valeparaibano ☎ 3947-2000

Folha de S.Paulo ☎ 3941-8340

TV Vanguarda Paulista (Rede Globo) ☎ 3946-6200

TV Bandeirante ☎ 3621-9141

Rádio Bandeirante FM ☎ 3925-7000

### **Museus**

Museu Municipal ☎ 3924-7309

Museu do Folclore ☎ 3924-7302

Museu do Esporte ☎ 3921-4112

### **Órgãos Ligados ao Poder Público Municipal**

Prefeitura ☎ 3947-8000

Fundação Cultural Cassiano Ricardo ☎ 3924-7300

Fundação Hélio Augusto de Souza – Fundhas ☎ 3932-0533

Poupatempo ☎ 0800-7723633

Procon ☎ 3922-1134

Urbam ☎ 3908-6000

Parque da Cidade ☎ 3921-9382

### **Poder Judiciário**

Órgão do Poder Judiciário ☎ 3941-8480

Cartório de Registro de Imóveis I, II e Anexos ☎ 3933-0910

Cartório Eleitoral - 127ª Zona ☎ 3941-8480

Cartório Eleitoral - 282ª Zona ☎ 3921-2415

Justiça Federal - 22ª Vara ☎ 3921-2117

Tribunal Regional do Trabalho – 1ª Junta ☎ 3941-8640

### **Receita Federal**

Agência da Receita Federal ☎ 3946-3200

### **Segurança Pública**

Delegacia de Defesa da Mulher ☎ 3934-9331

1º Distrito Policial de São José dos Campos ☎ 3921-2155

Corpo de Bombeiros ☎ 193

### **Shopping**

CenterVale Shopping ☎ 3922-3000

Shopping Centro São José ☎ 3922-4541

Shopping Colinas ☎ 3924-4200

Shopping Esplanada ☎ 3922-0089

Vale Sul Shopping ☎ 3933-6105 / 6155

### **Teatros**

Cine Teatro Benedito Alves da Silva ☎ 3924-7352

Teatro Municipal ☎ 3924-7306

Teatro Univap ☎ 3922-2355

### **Terminais Rodoviários**

Terminal Intermunicipal / Interestadual – Rodoviária Nova ☎ 3921-9122 / 9392

Terminal Rodoviário Urbano ☎ 3922-9514

### **Transporte Aéreo**

Infraero ☎ 3946-3000

Aeroclub de São José dos Campos ☎ 3944-1256



## Comando-Geral de Tecnologia Aeroespacial – CTA

**Comandante-Geral:** Tenente-Brigadeiro-do-Ar Carlos Alberto Pires Rolla

**Edição:** Assessoria de Comunicação Social - ACS

**Editor de artes:** Paulo Donizetti

**Impressão:** Tipografia do GIA-SJ ☎ 3947-3138 / 3168

**Tiragem:** 500 exemplares

**Atualização:** Abril / 2007

**Endereço:** Praça Mal Eduardo Gomes, nº 50 - Vila das Acácias

12228-901 – São José dos Campos – SP

☎ 3947-3210

**Fonte:** As informações constantes do **Manual de Facilidades** foram prestadas pelos órgãos mencionados.

